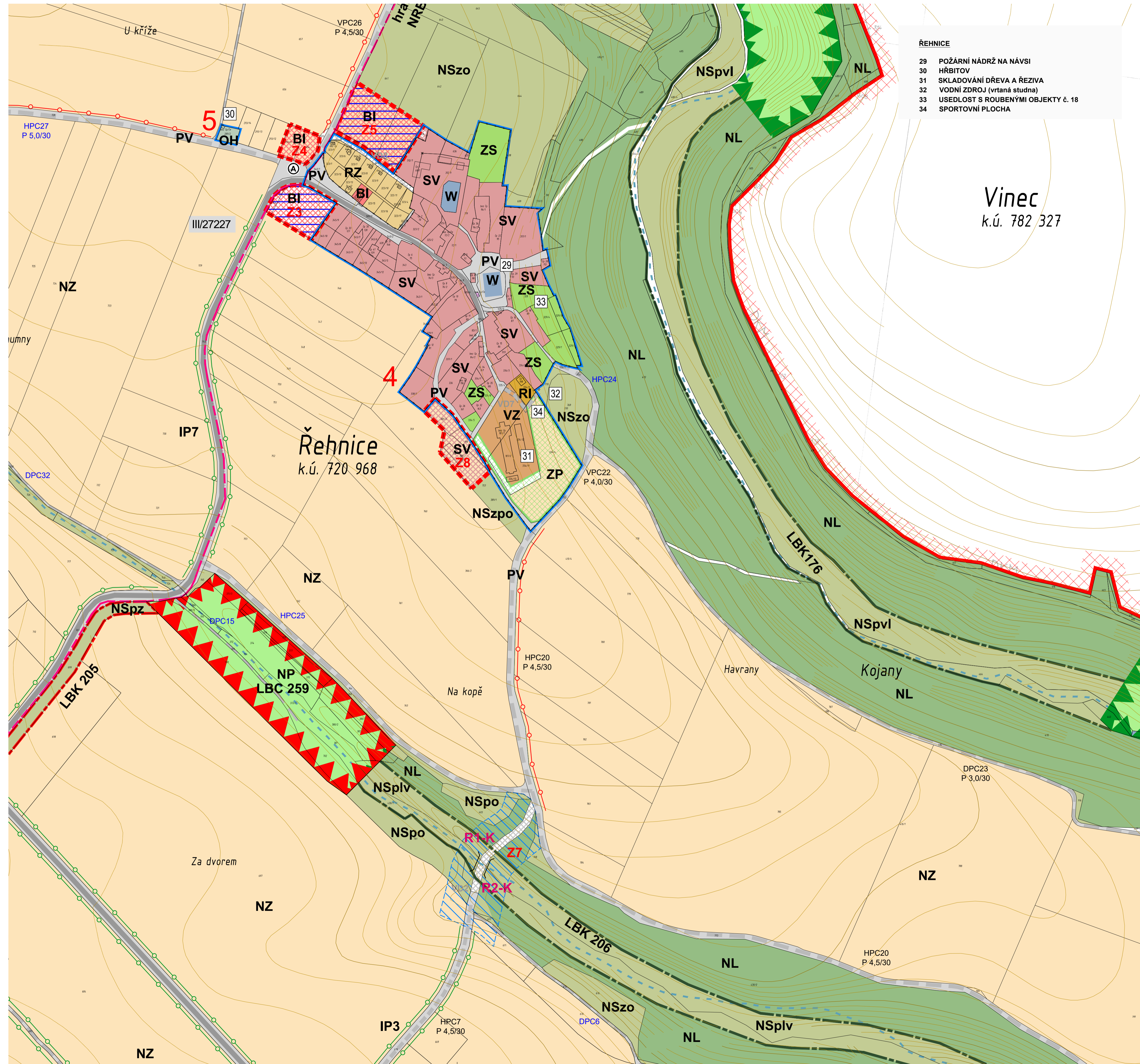


KRNSKO - Řehnice - ÚZEMNÍ PLÁN

HLAVNÍ VÝKRES



- ŘEHNICE**
- 29 POŽÁRNÍ NÁDRŽ NA NÁVSI
 - 30 HRBITOV
 - 31 SKLADOVÁNÍ DŘEVA A ŘEZIVA
 - 32 VODNÍ ZDROJ (vrtaná studna)
 - 33 USELOST S ROUBENÝMI OBJEKTY č. 18
 - 34 SPORTOVNÍ PLOCHA

HLAVNÍ VÝKRES

M 1 : 2 500

PLOCHY S ROZDÍLNÝM ZPŮSOBEM VYUŽITÍ

stabilizované plochy	plochy změn	územní rezervy
BI		
BV		
BH		
BZ		
SV		
SM		
RI		
RZ		
OV		
OH		
OM		
OS		
PV		
VL		
VZ		
DM		

BYDLNÍ v rodinných domech
 BYDLNÍ VENKOVSKÉ v rodinných domech
 BYDLNÍ HROMADNÉ v bytových domech
 BYDLNÍ smíšené zámecké
 PLOCHY smíšené obytné venkovské
 PLOCHY smíšené obytné městské
 REKREACE v individuálních rekreačních objektech
 REKREACE zahrádkové osady
 OBČANSKÉ VYBAVENÍ veřejná infrastruktura
 OBČANSKÉ VYBAVENÍ hřbitovy
 OBČANSKÉ VYBAVENÍ komerční zařízení malá a střední
 OBČANSKÉ VYBAVENÍ tělocvična a sportovní zařízení
 VEŘEJNÁ PROSTRANSTVÍ
 VÝROBA A SKLADOVÁNÍ lehký průmysl
 VÝROBA A SKLADOVÁNÍ zemědělská výroba
 DEMOLICE odstranění stavby

NEZASTAVITELNÉ PLOCHY V ZASTAVĚNÉM ÚZEMÍ

ZV	
ZP	
ZO	
ZS	

ZELEN na veřejných prostranstvích
 ZELEN přírodního charakteru
 ZELEN ochranná a izolační
 ZELEN soukromá a vyhrazená

NEZASTAVITELNÉ ÚZEMÍ

NL	
NP	
NSx	

PLOCHY LESNÍ
 PLOCHY PŘÍRODNÍ
 PLOCHY SMÍŠENÉ s indexem
 p - přírodní
 v - vodohodpodřádkové
 z - zemědělské
 l - lesní
 o - ochranné
 e - prolezní
 d - dopravní
 u - urbanizovatelné (územní rezervy)

NZ	
W	

PLOCHY ZEMĚDĚLSKÉ
 PLOCHY VODNÍ

TECHNICKÁ A DOPRAVNÍ INFRASTRUKTURA

DZ	
DS	
TI	

DRÁŽNÍ
 SILNIČNÍ
 SILNICE I. tř.
 SILNICE II. a III. tř.
 OSTATNÍ KOMUNIKACE průchodnost území
 VEŘEJNÁ PROSTRANSTVÍ /polní cesty/
 - návrh komplexních pozemkových úprav
 - návrh územního plánu
 CYKLOSTEZKA
 AUTOBUSOVÁ ZASTÁVKÁ stávající / navržena, rušená
 TECHNICKÁ INFRASTRUKTURA

ÚZEMNÍ SYSTÉM EKOLOGICKÉ STABILITY PŘÍRODNÍ HODNOTY ÚZEMÍ

CHOPAV - SEVEROČESKÁ KRIDA - celé území
LOKÁLNÍ BIOCENTRUM LBC
REGIONÁLNÍ BIOCENTRUM RBC
LOKÁLNÍ BIOKORIDOR LBK
NADREGIONÁLNÍ BIOKORIDOR NRBK
NADREGIONÁLNÍ BIOKORIDOR /osa/ NRBK
V - vodní / N - nivní / T - teplomilná doubrava
OCHRANNÁ ZÓNA NRBK K32
VÝZNAMNÁ ZELEN liniová interakční prvek
IP1
PAMÁTNÉ STROMY (skupina památných stromů) PROTIEROZNÍ OPATŘENÍ
NS...e..

ZÁPLAVOVÁ ÚZEMÍ

ZÁPLAVOVÉ ÚZEMÍ Q100
ZÁPLAVOVÉ ÚZEMÍ Q20
ZÁPLAVOVÉ ÚZEMÍ AKTIVNÍ ZÓNA

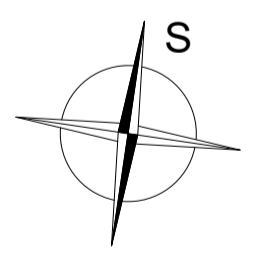
OCHRANA HISTORICKÝCH A ARCHITECTONICKÝCH HODNOT
 HODNOTNÉ HISTORICKÉ BUDOVY a objekty, sochy, kříže, pomníky

LEGENDA MAPOVÉ KRESBY

hranice katastru obce Krnsko - hranice řešeného území
parcelní hranice podle KM /intranilán
parcelní hranice podle KPÚ 2014
hranice zastavěného území k 1.9. 1966
hranice zastavěného území
hranice zastavitelných ploch
vrstevnice v intervalu 1m

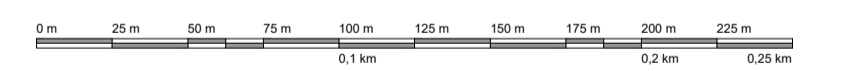
LEGENDA PLÁNU

URBANIZOVANÉ JEVI STABILIZOVANÉ
1 zastavěné území
URBANIZOVANÉ JEVI NAVRHOVANÉ
zastavitelné plochy s označením funkčního využití
plochy přestavby s označením funkčního využití
plochy, kde změny prověřit územní studie
koridor územní rezervy
dopravní koridor
veřejně prospěšné stavby a opatření



Česká republika
 Středočeský kraj
 Obec Krnsko
 k.ú. 674 788 - Krnsko
 k.ú. 674 818 - Řehnice

1 : 2 500



KRNSKO

ÚZEMNÍ PLÁN

pořizovatel dokumentace:	Magistrát města Mladá Boleslav	datum:	červenec 2015
schvalující orgán:	Zastupitelstvo obce Krnsko	formát:	(841x594mm)A1
zpracovatel:	Ing.Arch. Petr Dvořák - Arpos autorizovaný architekt ČKA 01 184 K Horoměřicům 561/3 165 00 Praha 6 Tomáš Gruntorád Ing. Václav Pivoňka Ing. Petr Macek Ing. Tomáš Hocke Ing. Milena Morávková Tomáš Netřval	měřitko:	1 : 2 500
spolupráce:		výkres č.:	N-2d

HLAVNÍ VÝKRES - VÝŘEZ ŘEHNICE

kopie č.: