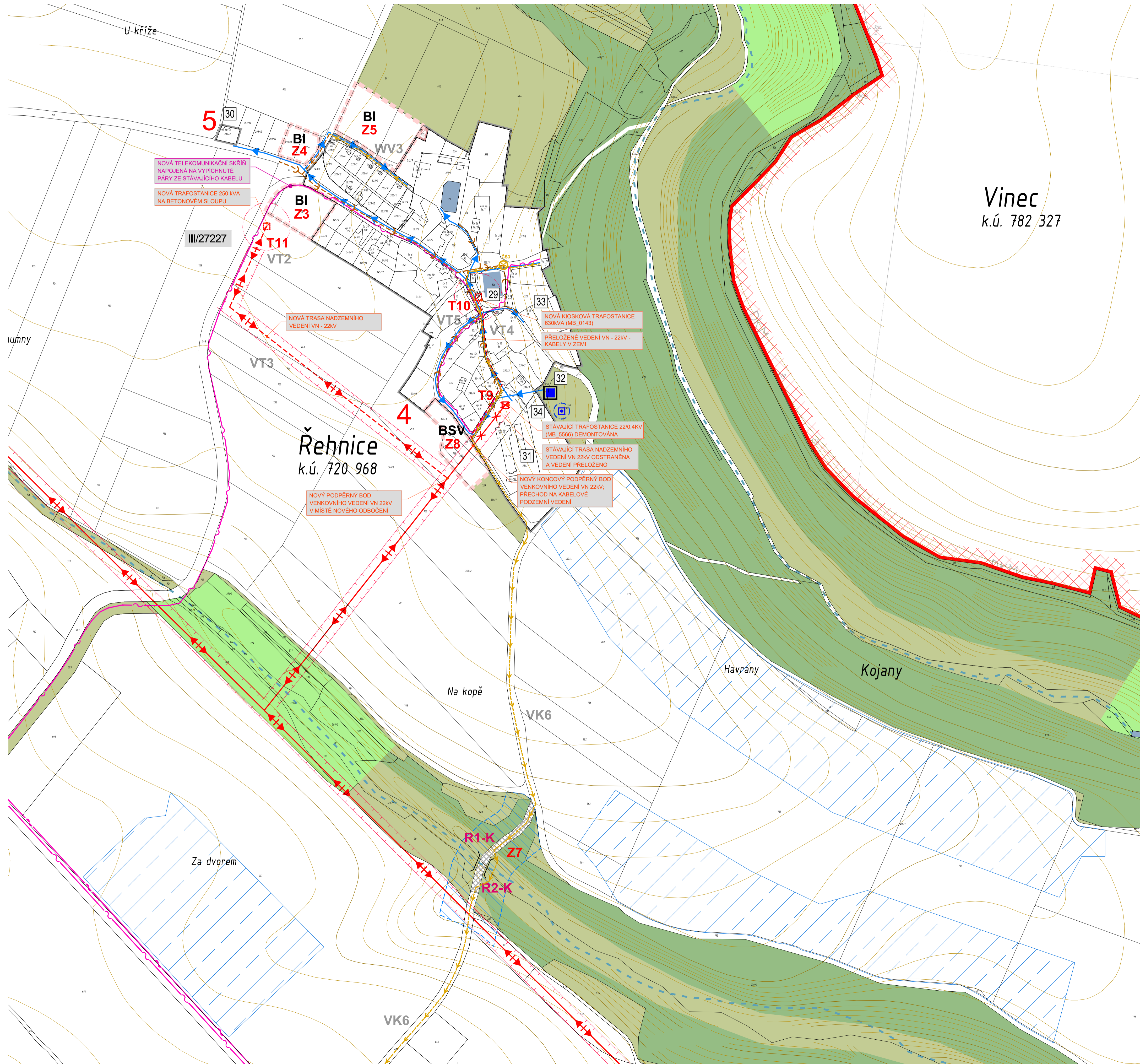


KRNSKO - Řehnice - ÚZEMNÍ PLÁN

TECHNICKÁ INFRASTRUKTURA



TECHNICKÁ INFRASTRUKTURA M 1 : 2 500

LEGENDA MAPOVÉ KRESBY

- hranice katastru obce Krnsko - hranice řešeného území
- parcelní hranice podle KM /intravilán
- parcelní hranice podle KPÚ 2014
- hranice zastavěného území k 1.9.1966
- hranice zastavěného území
- hranice zastavitelných ploch
- vrstevnice v intervalu 1m

LEGENDA PLÁNU

- URBANIZOVANÉ JEVI STABILIZOVANÉ**
- 1 zastavěné území
- URBANIZOVANÉ JEVI NAVRHOVANÉ**
- Z1 zastavitelné plochy s označením funkčního využití
 - Z2 plochy přestavby s označením funkčního využití
 - R1-K koridor územní rezervy
 - DK-1 dopravní koridor - plochy, kde změny prověří dopravní inženýrská studie
 - VD1 veřejně prospěšné stavby a opatření

VODNÍ HOSPODÁŘSTVÍ

stav	návrh	popis
		VODOVOD místní
		VODOJEM, VODÁRNA
		ZDROJ PÍTNÉ VODY
		SPLAŠKOVÁ KANAL. GRAV. rušená *)
		SPLAŠKOVÁ KANALIZACE tlaková
		SPLAŠKOVÁ KANALIZACE čerpací stanice
		ČISTIČKA ODPADNÍCH VOD rušená *)
		PÁSMO HYGIENICKÉ OCHR. I.st. min. PHO dle vodního zákona (p.č. 201/8 PZO 1. st. 50x50m nezakresleno)
		PÁSMO HYGIENICKÉ OCHR. II.st. CHOPAV
		Jizera - celé řešené území
		ZÁPLAVOVÉ ÚZEMÍ Q100
		ZÁPLAVOVÉ ÚZEMÍ Q20
		ZÁPLAVOVÉ ÚZEMÍ AKTIVNÍ ZÓNA
		OBČASNÝ VODNÍ TOK
		ODVODNĚNÍ ZEMĚDĚLSKÝCH POZEMKŮ

TECHNICKÁ INFRASTRUKTURA

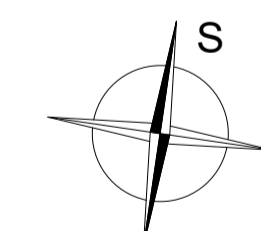
stav	návrh	výhled	popis
			VENKOVNÍ VEDENÍ EL. SÍŤE 22 KV - stávající / rušené / navrhované
			O. P. VENKOVNÍHO VEDENÍ 22KV
			Trm OD KRAJNÍHO VODIČE
			ZEMNÍ VEDENÍ EL. SÍŤE 22 KV - navrhované
			SILNOPROUDÉ VEDENÍ NN do 1 KV - podzemní kabelové - navrhované
			STOŽÁROVÉ/ZDĚNÉ TRAFOSTANICE DO 1-52KV - rušená *)
			OCHRANNÉ PÁSMO STOŽÁROVÉ/ZDĚNÉ TRAFOST. DO 1-52KV - 7m/2m (nezakres.)
			DÁLKOVÝ OPTICKÝ KABEL + TELEKOM. METAL. KAB. - stávající / rušený / navrhovaný
			TELEFONNÍ SLABOPROUDÉ KABELY stávající venkovní vedení nezakresleno
			O. P. PODZEMNÍHO KABEL. VEDENÍ 1,5m po stranách krajního vedení (nezakres.)
			ZÁKLADNOVÁ STANICE MOBILNÍCH OPERÁTORŮ

Pozn. 1: Veškeré trasy sítě technické infrastruktury jsou zakresleny pro potřeby územního plánu a mají pouze informativní charakter. Při jakémkoliv stavebním činnosti je nutno požádat jejich správce o vyřízení.

Pozn. 2: Stávající nadzemní i podzemní vedení NN k objektům nezakresleno
Řehnice: Stávající nadzemní vedení NN rušená a nahrazena podzemním kabelovým vedením

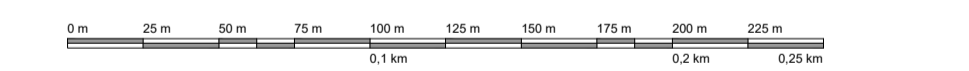
VYBRANÉ DRUHY POZEMKŮ

	VODNÍ A VODOHOSPODÁŘSKÉ PLOCHY
	PLOCHY LESNÍ mimo zastavěné území



Česká republika
Středočeský kraj
Obec Krnsko
k.ú. 674 788 - Krnsko
k.ú. 674 818 - Řehnice

1 : 2 500



KRNSKO

ÚZEMNÍ PLÁN

pořizovatel dokumentace:	Magistrát města Mladá Boleslav	datum:	červenec 2015
schvalující orgán:	Zastupitelstvo obce Krnsko	formát:	(841x594mm)A1
zpracovatel:	Ing.Arch. Petr Dvořák - Arpos autorizovaný architekt ČKA 01 184 K Horoměřicům 561/3 165 00 Praha 6 Tomáš Gruntorád Ing. Václav Pivoňka Ing. Petr Macek Ing. Tomáš Hočké Ing. Milena Morávková Tomáš Netřval	měřítko:	1 : 2 500
spolupráce:		výkres č.:	N-4d
TECHNICKÁ INFRASTRUKTURA - VÝŘEZ ŘEHNICE		kopie č.:	