








| | | |
|---|--|-----------------------------|
|  | SV SMÍŠENÉ OBYTNÉ VENOVSKÉ | 589 m ² |
|  | RI REKREACE V INDIVIDUÁLNÍCH REKREAČNÍCH OBJEKTECH | 5843 m ² |
|  | LOKÁLNÍ BIOKORIDOR | LBK 176, 206 |
|  | LOKÁLNÍ BIOCENTRUM | LBC 208, 206, 212, 259, 260 |
|  | HRANICE ŘEŠENÉHO ÚZEMÍ | cca 562,50 ha |
|  | ZASTAVĚNÉ ÚZEMÍ KE DNI | cca 54,76 ha |
|  | HRANICE KATASTRÁLNÍHO ÚZEMÍ KRNSKO | ICOB 536172 |

SCHEMA ŘEŠENÉHO ÚZEMÍ 1 : 50 000

