
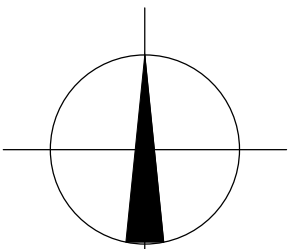
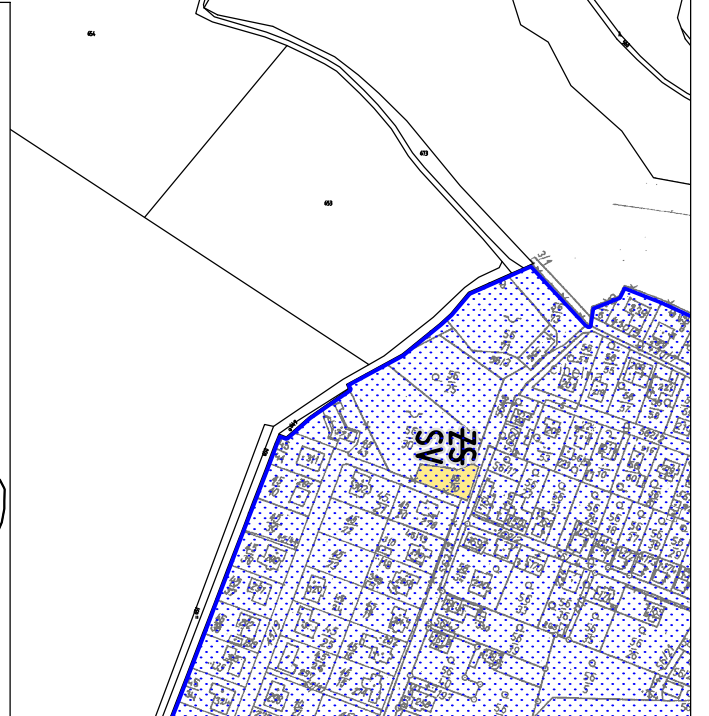
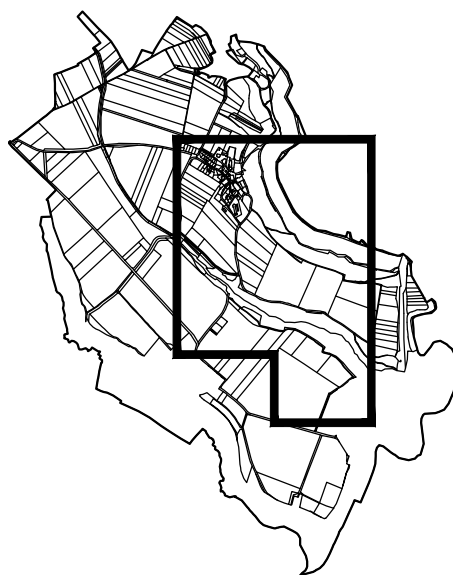






SCHEMA ŘEŠENÉHO ÚZEMÍ 1 : 50 000



	PLOCHY FUNKČNÍCH ZMĚN V ŘEŠENÉM ÚZEMÍ	6432 m ²
	HRANICE ŘEŠENÉHO ÚZEMÍ	cca 562,50 ha
	ZASTAVĚNÉ ÚZEMÍ KE DNI	cca 54,76 ha
	HRANICE KATASTRÁLNÍHO ÚZEMÍ KRNSKO	ICOB 536172