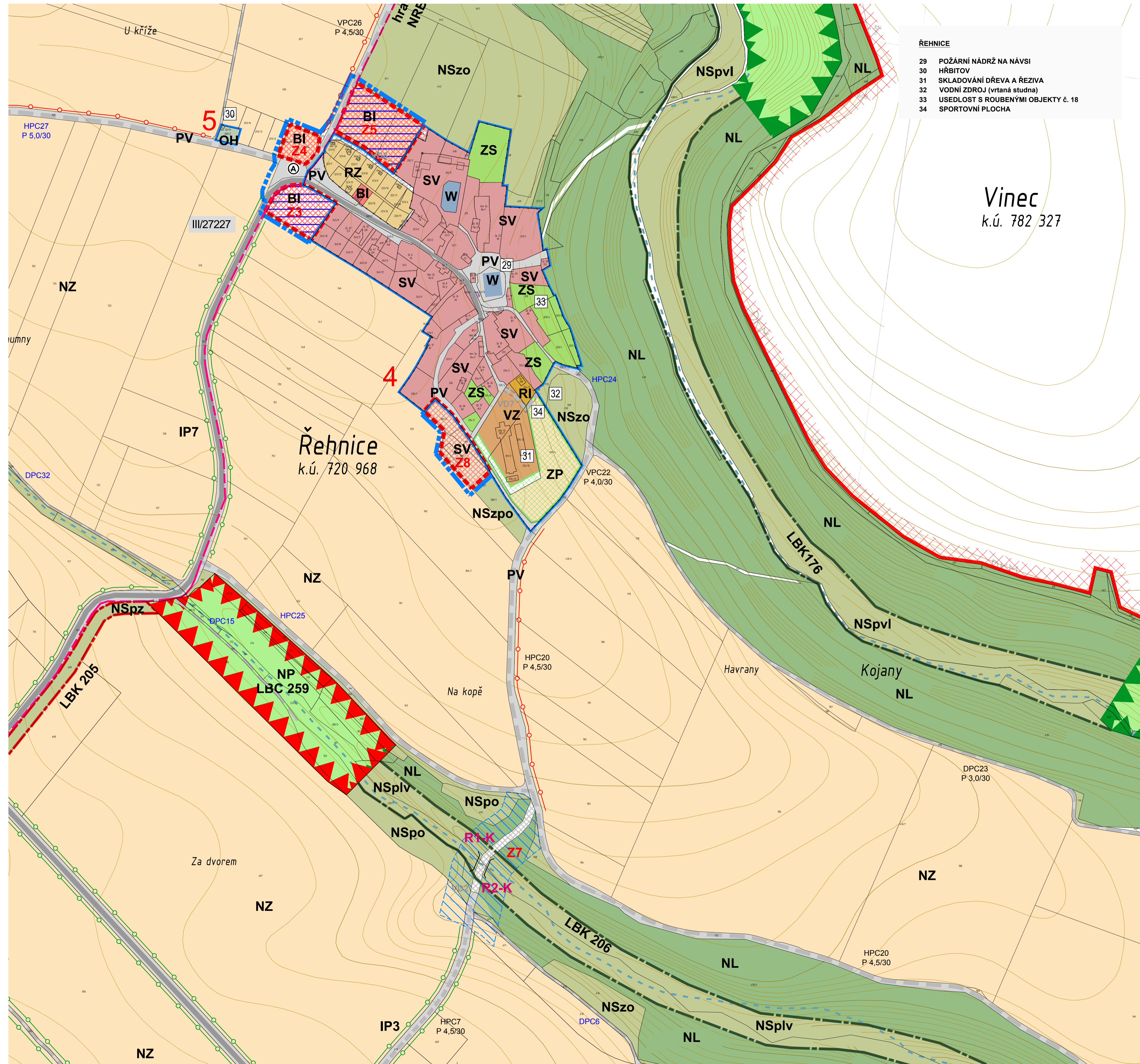


KRNSKO - Řehnice - NÁVRH ÚZEMNÍHO PLÁNU

HLAVNÍ VÝKRES



- ŘEHNICE**
- 29 POŽÁRNÍ NÁDRŽ NA NÁVSI
 - 30 HRBITOV
 - 31 SKLADOVÁNÍ DŘEVA A ŘEZIVA
 - 32 VODNÍ ZDROJ (vrtaná studna)
 - 33 USELOST S ROUBENÝMI OBJEKTY č. 18
 - 34 SPORTOVNÍ PLOCHA

HLAVNÍ VÝKRES

M 1 : 2 500

PLOCHY S ROZDÍLNÝM ZPŮSOBEM VYUŽITÍ

stabilizované plochy	plochy změn	územní rezervy
BI		
BV		
BH		
BZ		
SV		
SM		
RI		
RZ		
OV		
OH		
OM		
OS		
PV		
VL		
VZ		
DM		

NEZASTAVITELNÉ PLOCHY V ZASTAVĚNÉM ÚZEMÍ

ZV	
ZP	
ZO	
ZS	

NEZASTAVITELNÉ ÚZEMÍ

NL	
NP	
NSx	

PLOCHY LESNÍ

NZ	
W	

PLOCHY PŘÍRODNÍ

DZ	
DS	

TECHNICKÁ A DOPRAVNÍ INFRASTRUKTURA

TI	
----	--

BYDLENÍ
v rodinných domech
BYDLENÍ VENKOVSKÉ
v rodinných domech
BYDLENÍ HROMADNÉ
v bytových domech
BYDLENÍ
smíšené obytné venkovské
smíšené obytné městské
v individuálních rekreačních objektech
REKREACE
zahradkové osady
OBČANSKÉ VYBAVENÍ
veřejná infrastruktura
OBČANSKÉ VYBAVENÍ
hřbitovy
OBČANSKÉ VYBAVENÍ
komerční zařízení malá a střední
OBČANSKÉ VYBAVENÍ
tělocvična a sportovní zařízení
VEŘEJNÁ PROSTRANSTVÍ
VÝROBA A SKLADOVÁNÍ
lehký průmysl
VÝROBA A SKLADOVÁNÍ
zemědělská výroba
DEMOLICE
odstranění stavby

**ÚZEMNÍ SYSTÉM EKOLOGICKÉ STABILITY
PŘÍRODNÍ HODNOTY ÚZEMÍ**

CHOPAV - SEVEROČESKÁ KRÍDA
- celé území
LOKÁLNÍ BIOCENTRUM
LBC
REGIONÁLNÍ BIOCENTRUM
RBC
LOKÁLNÍ BIOKORIDOR
LBK
NADREGIONÁLNÍ BIOKORIDOR
NRBK
NADREGIONÁLNÍ BIOKORIDOR /osa/
NRBK
V - vodní / N - nivní / T - teplomilná doubrava
OCHRANNÁ ZÓNA
NRBK K32
VÝZNAMNÁ ZELENĚ
liniová
interakční prvek
IP1
PAMÁTNÉ STROMY
(skupina památných stromů)
PROTIEROZNÍ OPATŘENÍ
NS...e..

ZÁPLAVOVÁ ÚZEMÍ

ZÁPLAVOVÉ ÚZEMÍ
Q100
ZÁPLAVOVÉ ÚZEMÍ
Q20
ZÁPLAVOVÉ ÚZEMÍ
AKTIVNÍ ZÓNA

OCHRANA HISTORICKÝCH A ARCHITECTONICKÝCH HODNOT

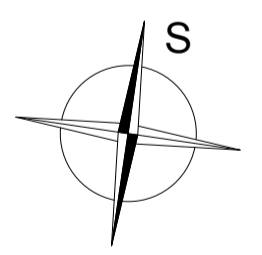
HODNOTNÉ HISTORICKÉ BUDOVY
a objekty, sochy, kříže, pomníky

LEGENDA MAPOVÉ KRESBY

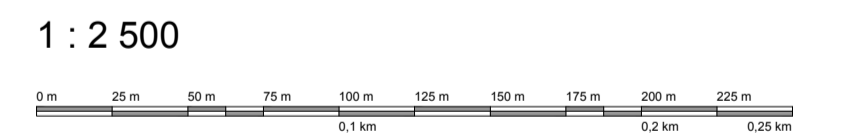
hranice katastru obce Jizerní Vtelo - hranice řešeného území
parcelní hranice podle KM /intranilán
parcelní hranice podle KPÚ 2014
hranice zastavěného území k 1.9. 1966
hranice zastavěného území - stávající
hranice zastavěného území - návrh
hranice zastavitelných ploch - návrh
vrstevnice v intervalu 1m

LEGENDA PLÁNU

URBANIZOVANÉ JEVI STABILIZOVANÉ
1 zastavěné území
URBANIZOVANÉ JEVI NAVRHOVANÉ
zastavitelné plochy s označením funkčního využití
plochy přestavby s označením funkčního využití
plochy, kde změny prověřit územní studii
koridor územní rezervy
dopravní koridor
veřejné prospěšné stavby a opatření



Česká republika
Středočeský kraj
Obec Krnsko
k.ú. 674 788 - Krnsko
k.ú. 674 818 - Řehnice



KRNSKO

ÚZEMNÍ PLÁN - NÁVRH

pořizovatel dokumentace:	Magistrát města Mladá Boleslav	datum:	leden 2015
schvalující orgán:	Zastupitelstvo obce Krnsko	formát:	(841x594mm)A1
zpracovatel:	Ing.Arch. Petr Dvořák - Arpos autorizovaný architekt ČKA 01 184 K Horoměřicům 561/3 165 00 Praha 6 Tomáš Gruntorád Ing. Václav Pivoňka Ing. Petr Macek Ing. Tomáš Hocke Ing. Milena Morávková Tomáš Netrval	měřitko:	1 : 2 500
spolupráce:		výkres č.:	N-2d
HLAVNÍ VÝKRES - VÝŘEZ ŘEHNICE		kopie č.:	